

COMMISSARIO DI GOVERNO

per il contrasto al dissesto idrogeologico

c/o GIUNTA REGIONALE DEL MOLISE

[regionemolise@cert.regione.molise.it](mailto:regionemolise@cert.regione.molise.it)

**OGGETTO:** Comune di Petacciato - Codice Rendis 14IR097/G1 - 14IR529/G1 - 14IR530/G1 - 14IR531/G1 – Intervento di consolidamento idrogeologico interessante il versante nord-est a valle dell'abitato – 4 lotti – Importo intervento € 40.599.460,00 - Progetto definitivo - Indizione di conferenza di servizi decisoria

Risposta a nota prot. 1631 del 29-01-2024; prot. 19778 del 31-12-2024.

Inerente all'argomento in oggetto e dall'esame del progetto definitivo reso disponibile con specifico link si confermano le sole evidenze descritte al punto 2) della nota prot. n.15225/2023 del 27 dicembre 2023 di seguito integralmente trascritto per comodità di lettura.

## 2. SISTEMAZIONE IDRAULICA FOSSI

La sistemazione idraulica dei fossi in agro del comune di Petacciato alla contrada Pozzo del Demanio – Marinella interseca la condotta in acciaio DN 350 - parte dello schema acquedottistico “Acquedotto Molisano Centrale” nel tratto Nodo 93A – Nodo 56A (serbatoio Petacciato Marina) – nei punti indicati nell'allegato stralcio planimetrico di seguito descritti:

### a) Fosso Cacchione:

condotta in acciaio DN 350 posta ad una profondità di circa cm 70 in prossimità del Fosso Cacchione. È fatto divieto modificare la quota attuale del terreno

### b) Fosso dei Lupi:

condotta in acciaio DN 350 posta ad una profondità di circa cm 60 in prossimità del Fosso dei Lupi. È fatto divieto modificare la quota attuale del terreno

### c) Fosso della Torre:

condotta in acciaio DN 350 attraversamento evidenziato nella tav. E.47.D allegata. – È fatto divieto modificare l'attuale stato dei luoghi.

Si evidenziano le modalità costruttive di cui all'allegata “tav. E.47.D.” per l'esecuzione di eventuali scavi in corrispondenza degli attraversamenti trasversali con la condotta idrica precisando che si esclude, per le finalità progettuali, il relativo pozzetto di scarico indicato nel citato allegato ( “tav. E.47.D.”).

Inoltre, per la definizione del relativo atto di concessione propedeutico alla realizzazione delle interferenze con la condotta sopra descritta si rimanda all'articolo 1 e seguenti e alla sezione B del Regolamento - visibile all'indirizzo web ([www.moliseacque.com](http://www.moliseacque.com)).



Si resta a disposizione per eventuali, ulteriori chiarimenti.

**Il Direttore Generale**

*Ing. Salvatore Lenza*

Documento informatico sottoscritto con firma digitale e conservato in ambiente protetto ai sensi di legge

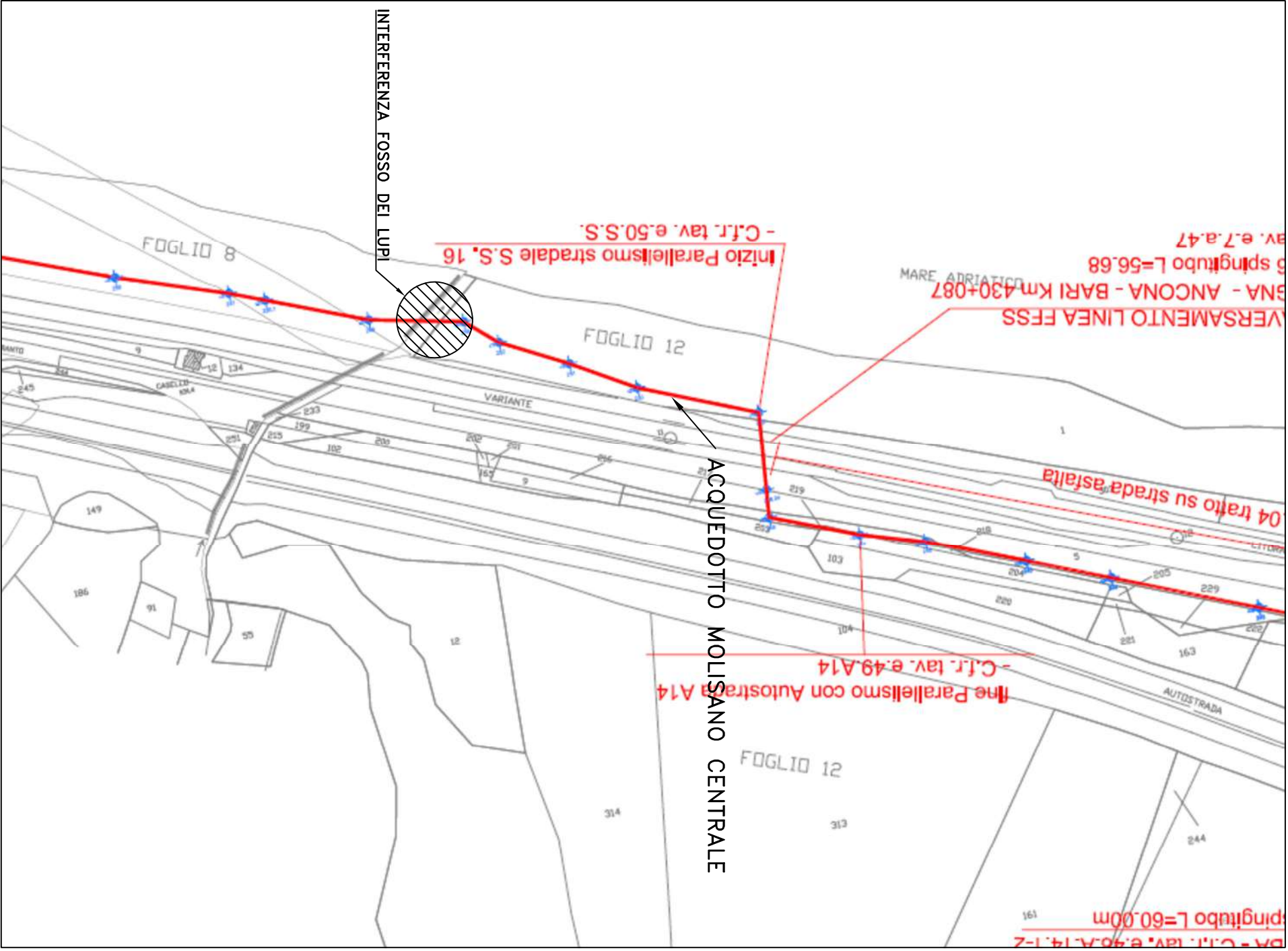


			
MOLISE		MOLISE	
ACQUE		ACQUE	
Comune di: Petacciato		ACQUEDOTTO MOLISANO CENTRALE	
c/da Pozzo del Demanio – Marinella		tratto nodo 334 – nodo 364	
STRALCIO PLANIMETRICO		Ditta: Commissario di Governo	
data, 16 gennaio 2025		Richiesta concessione	
Il responsabile dell'ufficio geom. Michele Di Bernardo (documento firmato digitalmente)		Il responsabile dell'ufficio geom. Michele Di Bernardo (documento firmato digitalmente)	

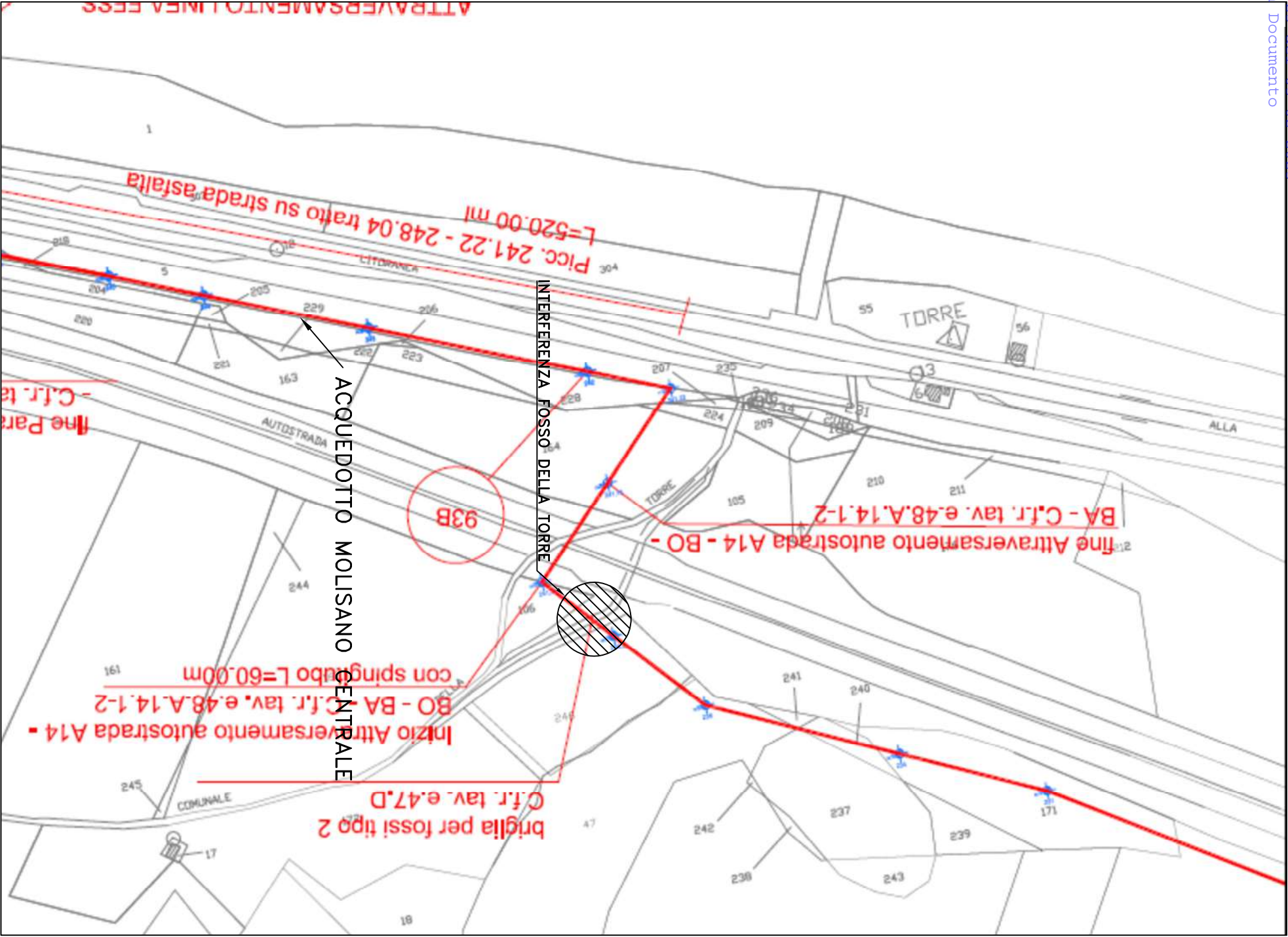


foglio di mappa n. 8





foglio di mappa n. 8 e 12



foglio di mappa n.12



[illegible]

Protocollo Interno N. 940/2025 del 16-01-2025  
Allegato 2 - Class. 11.5.2 - Copia Documento